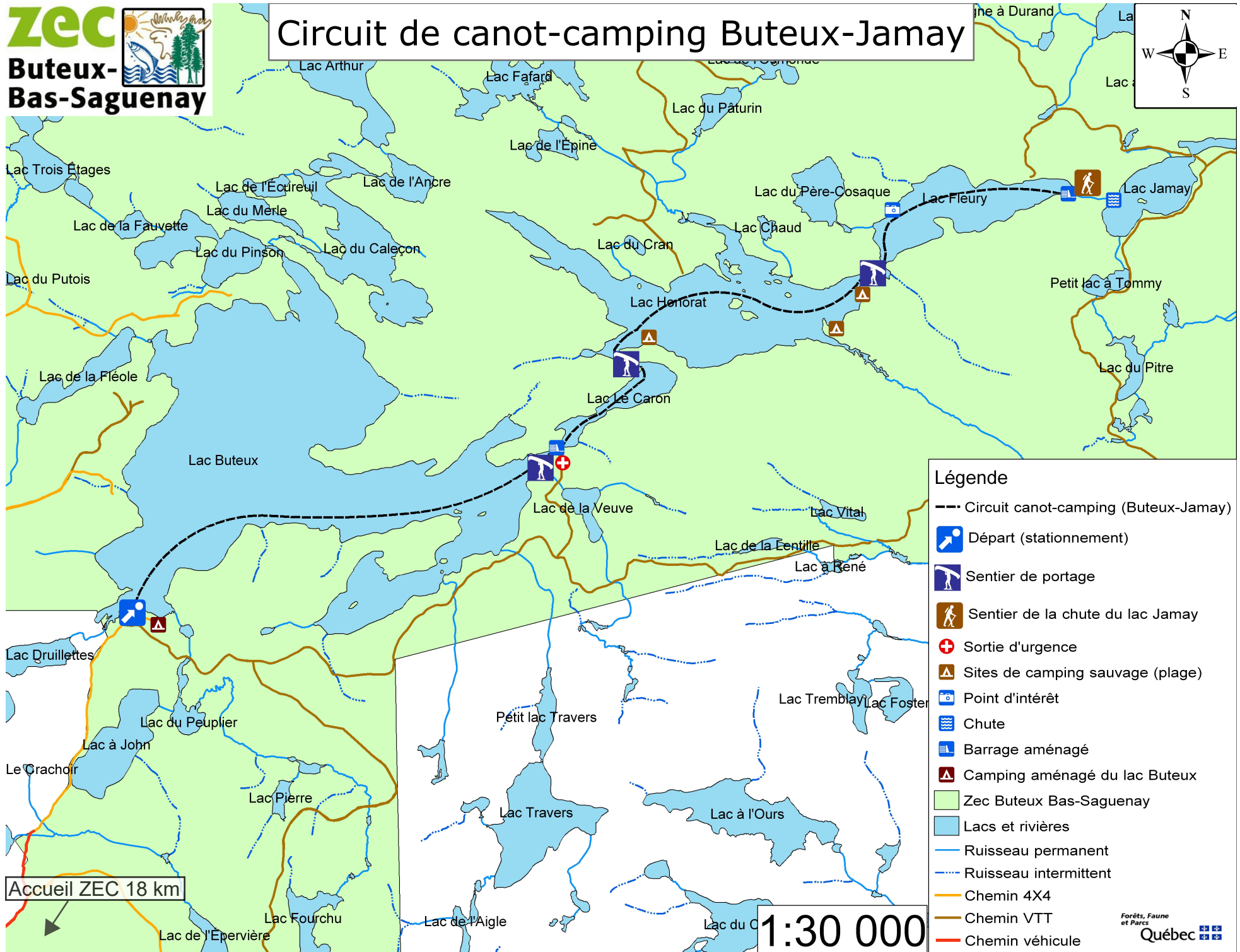
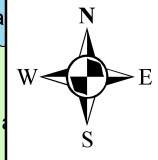















Circuit de canot-camping Buteux-Jamay



Légende

- Circuit canot-camping (Buteux-Jamay)
-  Départ (stationnement)
-  Sentier de portage
-  Sentier de la chute du lac Jamay
-  Sortie d'urgence
-  Sites de camping sauvage (plage)
-  Point d'intérêt
-  Chute
-  Barrage aménagé
-  Camping aménagé du lac Buteux
-  Zec Buteux Bas-Saguenay
-  Lacs et rivières
-  Ruisseau permanent
-  Ruisseau intermittent
- Chemin 4X4
- Chemin VTT
- Chemin véhicule

Accueil ZEC 18 km

1:30 000